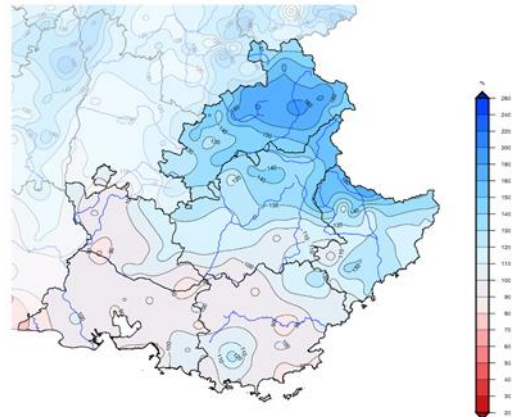


Fiche synthétique de la situation hydrique des ressources stockées au 01/08/2024 (période de déstockage 1/07 au 31/10)

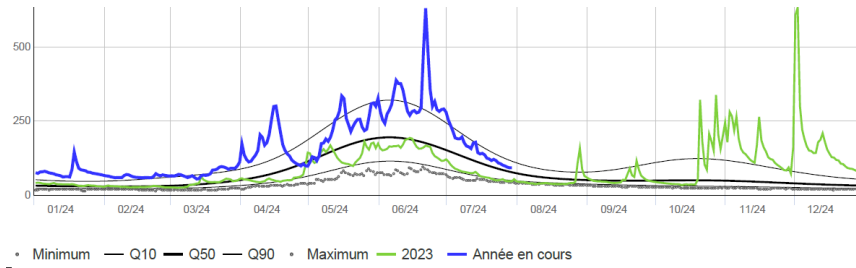
Légende couleur : ■ Evolution ou situation favorable, seuils non atteints, ■ Evolution incertaine ou situation critique, ■ Evolution ou situation défavorable, seuils atteints

Description générale de la situation :

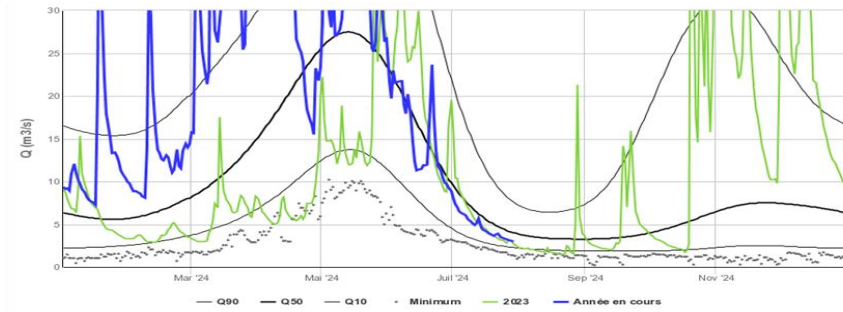
Niveau de gravité sécheresse analysé	Indicateur	Ressource stockée											Cartes / Graphiques				
		Serre-Ponçon				Sainte-Croix/Castillon				Saint-Cassien							
		BV SP	Dépt 13	Dépt 83	Dépt 84	Dépt 04a	BV SC	Dépt t 13	Dépt t 83	Dépt 84	Dépt 04a	BV Montx	BV Bianç	BV Siagne			
Vigilance en déstockage	Cumul de pluie de sept à juillet 2024	1100/1200 mm ■	450/600m ■	500/600m ■	500/700m ■	800/1000 mm ■	1100/1200 mm ■	500/600 mm ■	550/900 mm ■	500/800 mm ■	600/700 mm ■	900/1100 mm ■	900/1100 mm ■	1000/1300m ■	 <p style="text-align: center;"><i>Anomalie du cumul de pluie de septembre 2023 à juillet 2024</i></p>		
	Evènements significatifs depuis sept	35/45 u	12/20 u	20 u	15/25 u	20/35 u	30/45 u	13/23u	20/25u	15/25u	20/30 u	20/25 u	25/30 u	30/35u			
	Réseau ONDE OFB	Quelques assecs sur les affluents Basse et Moyenne Durance ■				Situation favorable à l'exception d'un assec sur l'Artuby ■				Pas d'information							
	Indice piézométrique standard	BV SP		BVI		BV Cast		BV SC		BV S Cassien		BV Siagne					
		5 ■		4 ■		4 ■		3 ■		3 ■		5 ■					
	Indice d'humidité sols	Dépt 13	Dépt 83	Dépt 84	Dépt 04a	Dépt 13	Dépt 83	Dépt 84	Dépt 04a	Dépt 83	Dépt 06						
		0,1/0,25 ■	0,15/0,2 ■	0,2/0,3 ■	0,3/0,4 (+0/20%) ■	0,15/0,25 ■	0,05/0,2 ■	0,2/0,3 ■	0,25/0,3 (-10%) ■	0,1/0,25 ■	0,2 ■						
	Débit entrant dans les retenues	Env. 90 m3/s (rapport au Q moyen) cf. graphe Débit SP ■				Env. 3 m3/s (rapport au Q moyen) cf. graphe Débit Castillon ■				Env 0,3 m3/s (rapport au Q moyen).cf. graphe ■							
Décision précédente	Pas de niveau de gravité sécheresse				Pas de niveau de gravité sécheresse				Pas de niveau de gravité sécheresse								
Nouvelle proposition	Pas de niveau de gravité sécheresse				Pas de niveau de gravité sécheresse				Pas de niveau de gravité sécheresse								

Légende IPS : 1 : Niveau très bas – 2 : Niveau bas – 3 : Niveau modérément bas – 4 : Niveau autour de la moyenne – 5 : Niveau modérément haut – 6 : Niveau haut – 7 : Niveau très haut

Débit entrant Serre-Ponçon :



Débit entrant Castillon (zoom) :



Débit entrant Saint-Cassien :

