Localisation - IGN

Echelle : 1 / 12 500e

Source : IGN 1/25000

1

Dossier 2014-007

Légende

- Zone d'étude
- Point A — Eléments de compréhension
- Hydrographie
- Limite communale

Ch de la Tapy
Zone Industrielle de la Tapy
Av d'Avignon
Rossi
Zone Industrielle Beauchamp
Ch de Beauchamp
Entrée Nord ZAC de Beaulieu
Voie ferrée
ZAC de Beaulieu
Allée de Beaulieu
Ch de Beauchamp
Entrée Sud ZAC de Beaulieu
Ch de Beauregard
Zone Industrielle des Escampades
MONTEUX
Sorguette
Sorgue de Velleron
la Sorguette
Pont des Vaches
Moulin de la Roque
la Roque
Beauregard
Beaulieu
Bournereau
Haras
Centre équestre
Grandrau
les Mourgues
le Petit Bravoux
les Bravoux
les Florets
l'Hospice
le Grand Jas
Tonkin
Pré du Comte
St Albergaty
le Jas
la Granette
le Cabanon
la Forêt
Rougrès
Campsec
les Gaffins
les Petits Palids
Chocolaterie
St-Jules
Beauchamp
le Moulin
les Pourpia
D 942
D 18
Pyl.
Canal
St. pomp.
St. épur.
Bne
Ec.
Mais de retr.
l'Auzon
la
29
30
28
27
26
25
32
31
33
34
35
36
9,6
C

Plan de situation

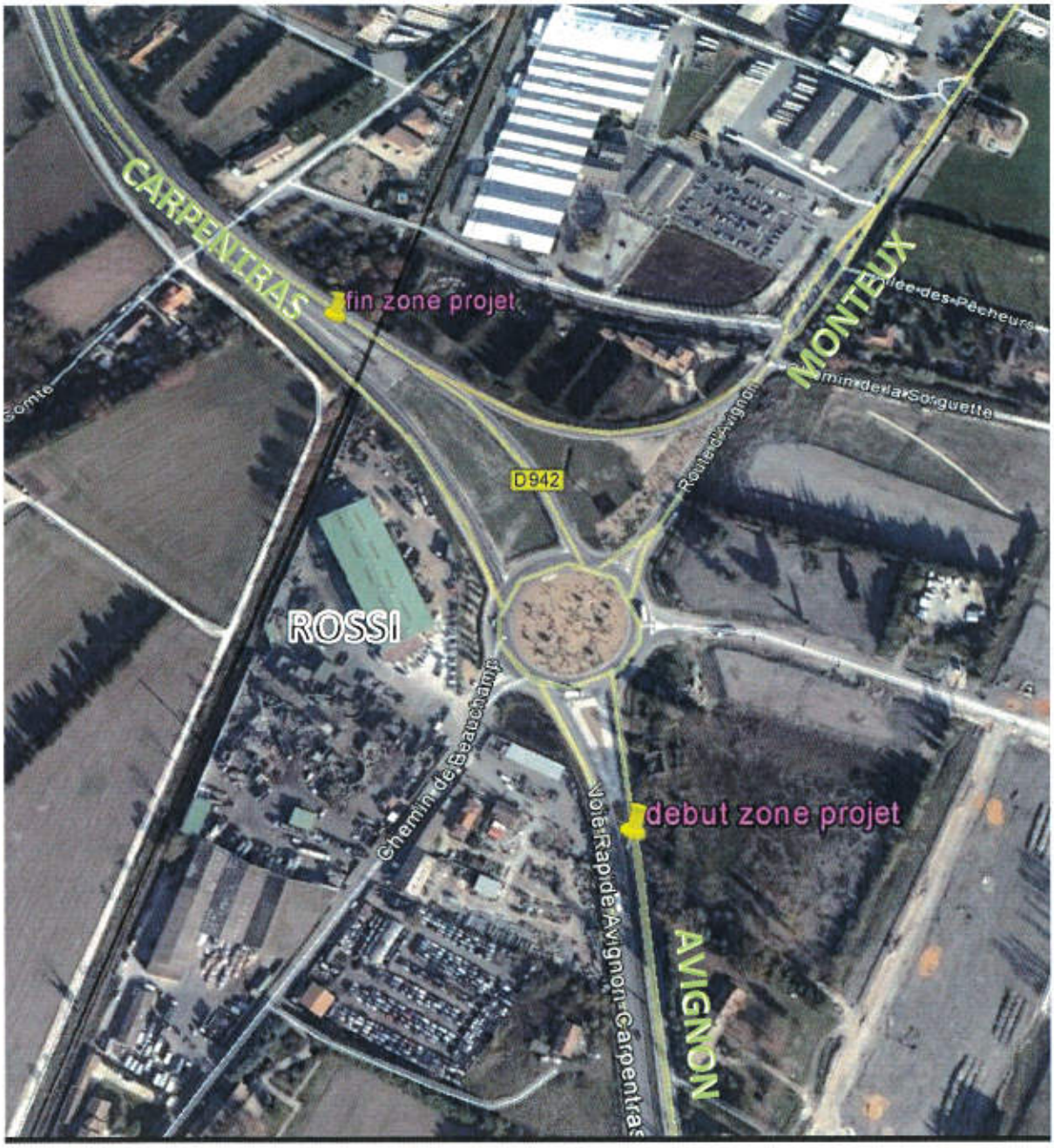

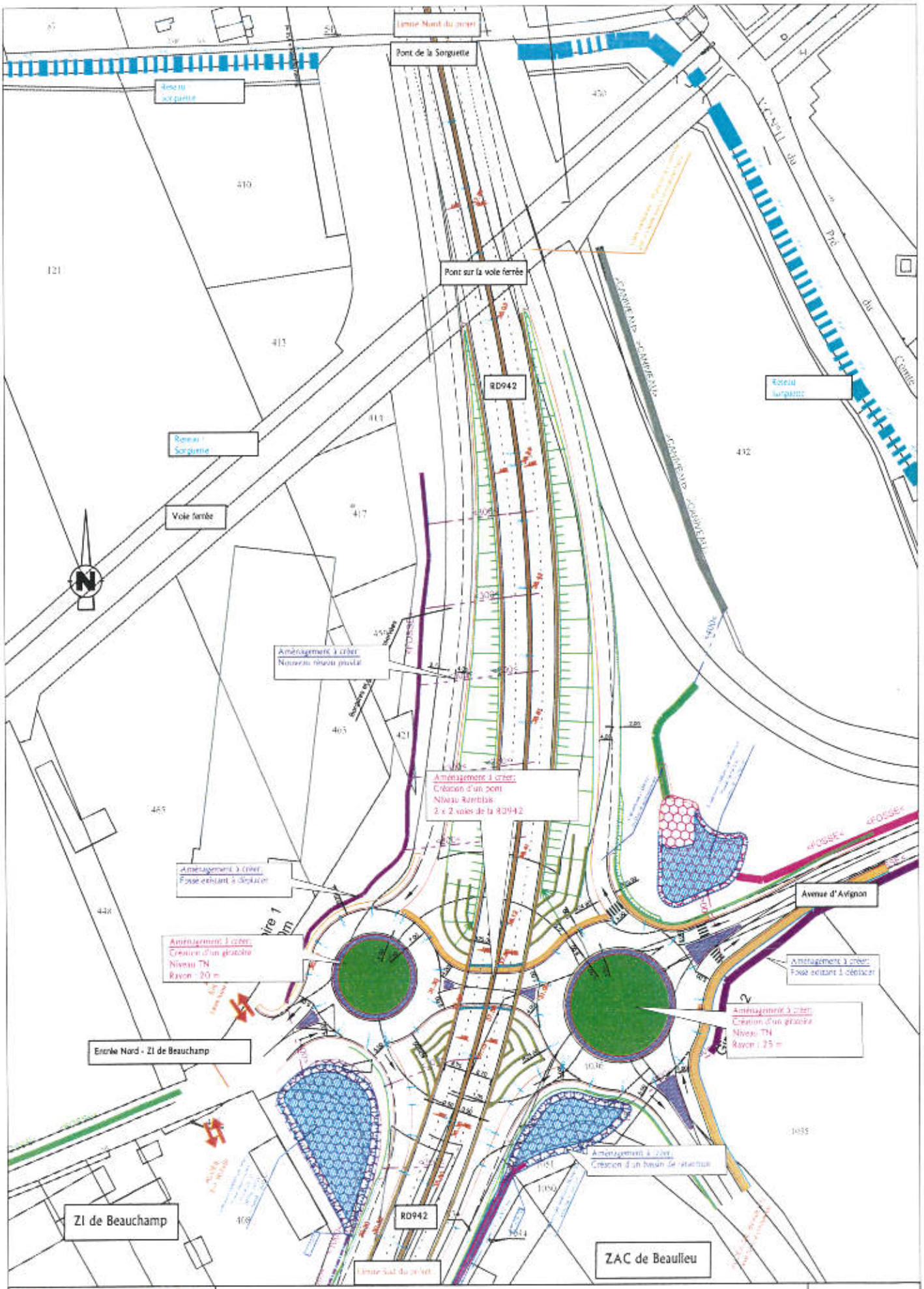

QUABANE

Présentation du projet

Echelle 1 / 1 000e

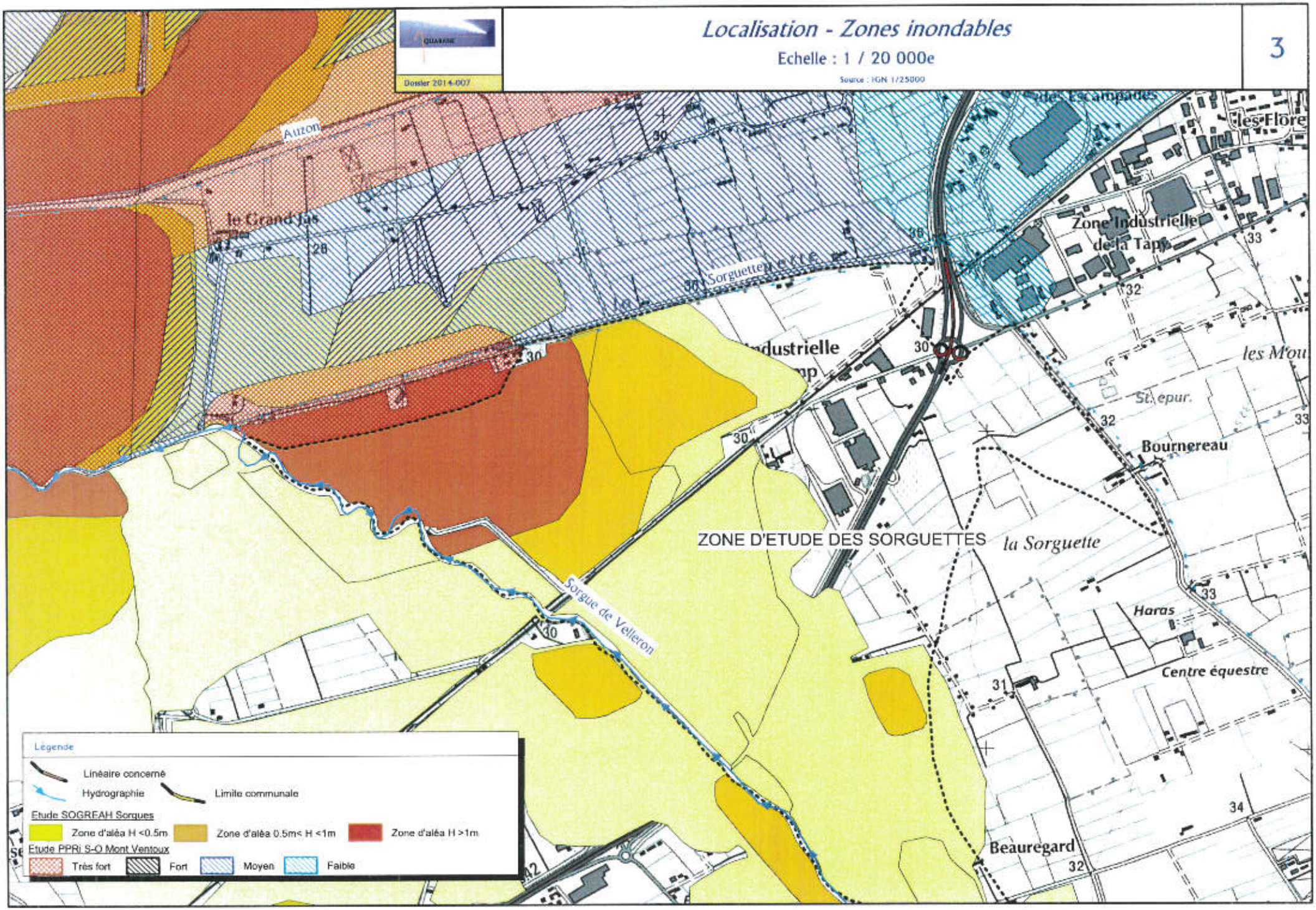
Localisation - Zones inondables
Echelle : 1 / 20 000e
Source : IGN 1/25000
3
Dossier 2014-007
Auzon
le Grand Jas
Sorguette
les Flore
Zone Industrielle de la Tapy
les Mou
St. epur.
Bournereau
ZONE D'ETUDE DES SORGUETTES
la Sorguette
Sorgue de Velleron
Haras
Centre équestre
Beauregard
Légende
Linéaire concerné
Hydrographie
Limite communale
Etude SOGREAH Sorques
Zone d'aléa H <0.5m
Zone d'aléa 0.5m< H <1m
Zone d'aléa H >1m
Etude PPRi S-O Mont Ventoux
Très fort
Fort
Moyen
Faible

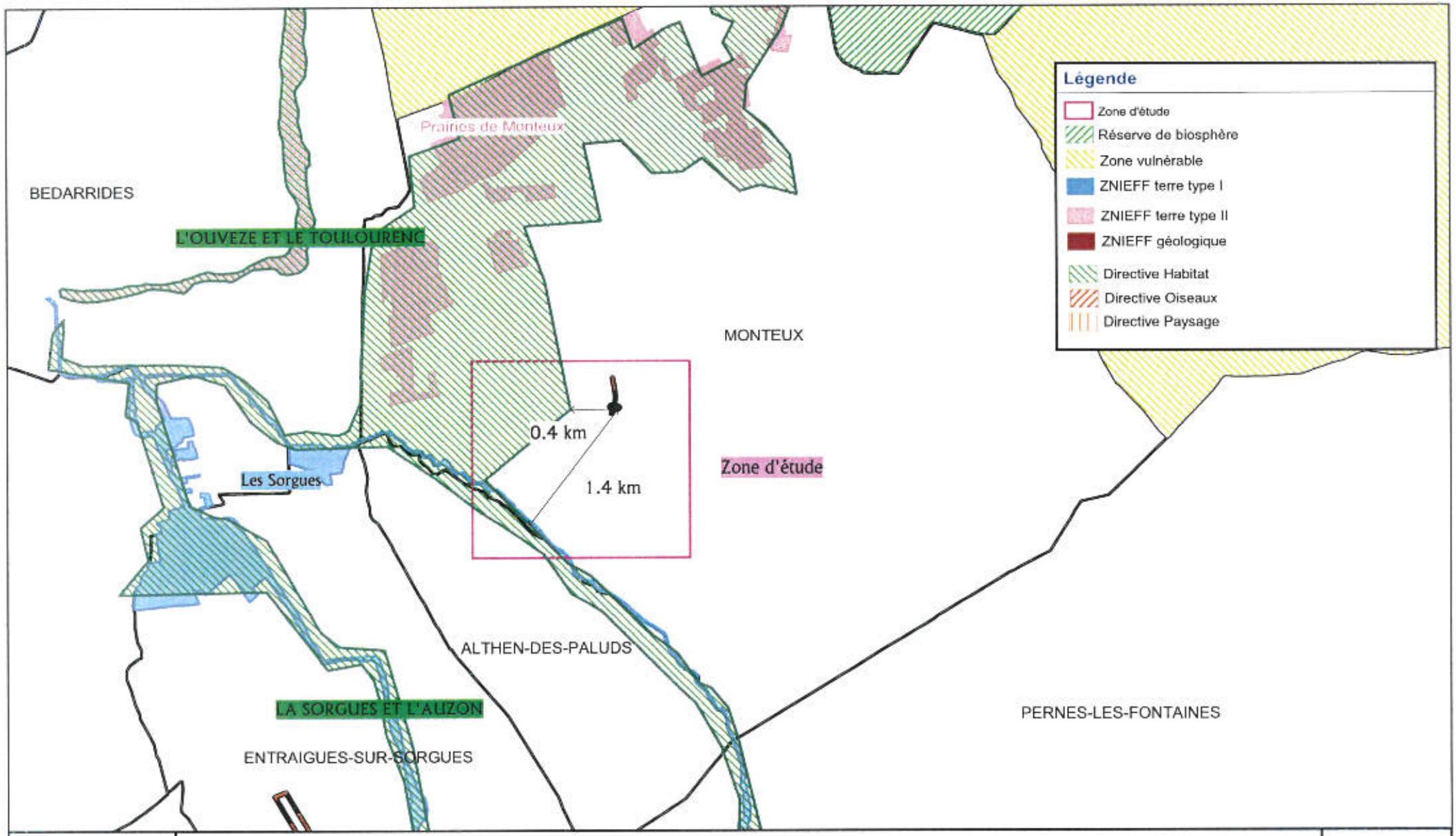

QUABANE

Dossier 2014-007

Ecosystèmes Remarquables

Echelle : 1 / 50 000e

Sources : DREAL PACA

A42

Communauté de Communes
des Sorgues du Comtat

DLE

ZAC de Beaulieu à Monteux

Comparaison du dispositif d'assainissement pluvial

Légende

D : 270 40/ 29.90 => orifice : diamètre/orifice
D : 5 / 30.70 => déversoir : largeur/hauteur

Echelle : 1 / 4 000

2

FL34 09 067

Théâtre de verdure

Plan d'eau

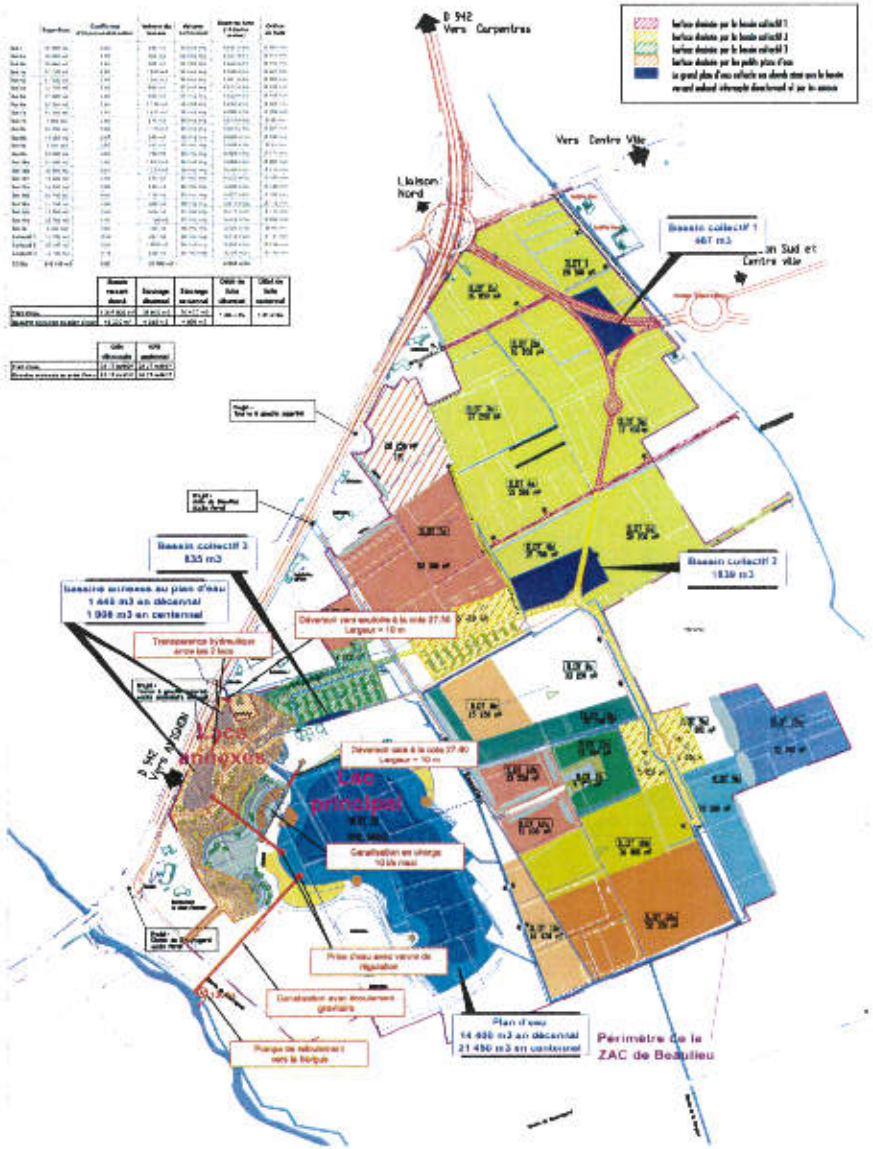

PPRi Sud Ouest Mont Ventoux

Echelle : 1 / 20 000e

Source : IGN 1/25000

A40

Dossier 2014-007

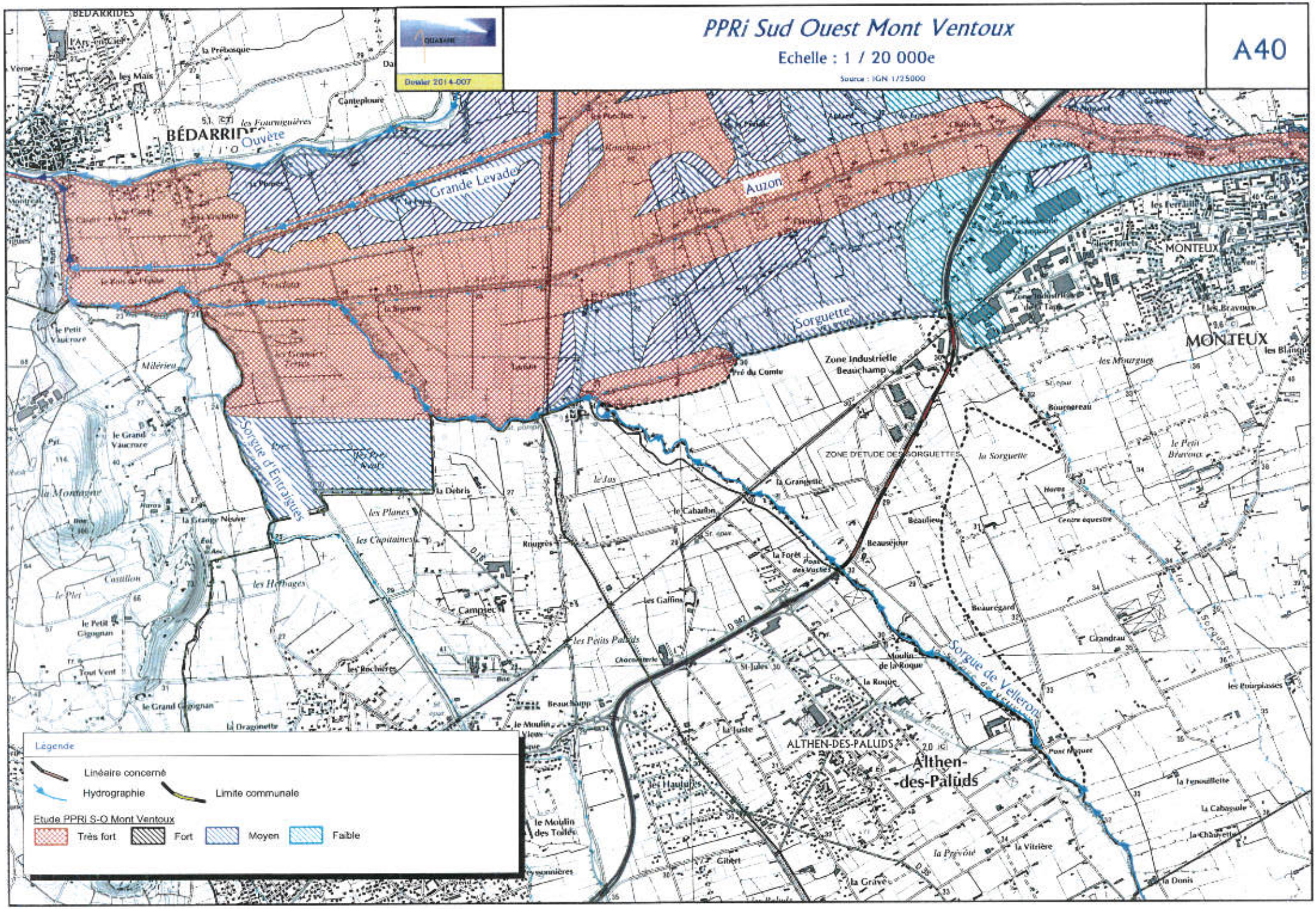

Profil n°: RD 942

Echelle en X : 1/1000

Echelle en Y : 1/200

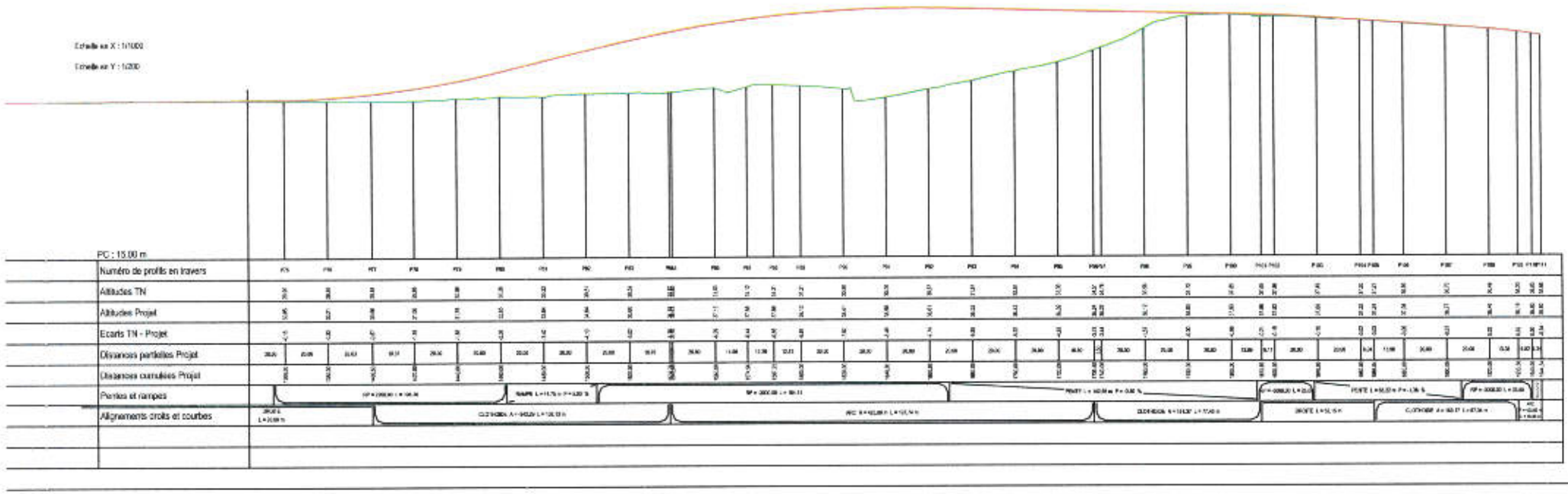

Photo prise depuis la sortie de la ZAC de Beaulieu



Photo prise dans le sens Carpentras / Avignon

Photo prise en sortie de la commune de Monteux

Photo prise dans le sens Avignon / Carpentras