

Territoire



Périmètre de SCOT

Administratif



Limite de département



Limite de commune



Préfecture de région



Préfecture de département

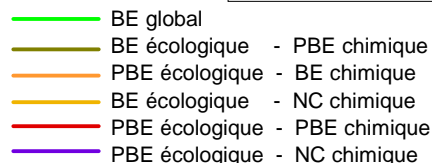
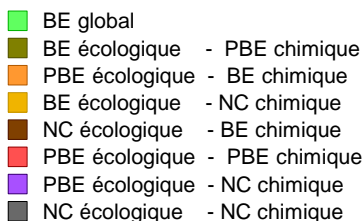


Sous-préfecture



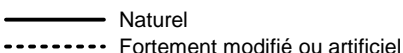
Chef-lieu de canton

Etat global des masses d'eau superficielles



(BE : Bon état, PBE : Pas bon état, NC : Etat inconnu)

Anthropisation des cours d'eau



Anthropisation des plans d'eau, eaux côtières et de transition

